Karten eintragen in OMaps Kenntnisstand 26.1.2021

1. erforderliche Angaben bereithalten:
- Titel – signifikanter Geländename, sollte nicht mehr geändert werden, sonst wird die Statistik aufgebläht, bzw. Karten sind nicht auffindbar
- Verein – genaue Schreibweise merken oder bei "Vereine" recherchieren, unterschiedliche Schreibweisen vermeiden
- Kartierer und seine Email-Adresse
- Lageskizze des Geländes im Territorium, wichtig bei Projekten - JPG
- eventuell typische Ausschnittbilder - JPG

2. in OMaps einloggen über
Deutschlandseite -> Informationen -> Kartenverzeichnis
↗ **Kartenverzeichnis OMaps.de**
oder per Link –
https://o-sport.de/orientierungssport/kartenverzeichnis/
in der folgenden Ansicht auf klicken

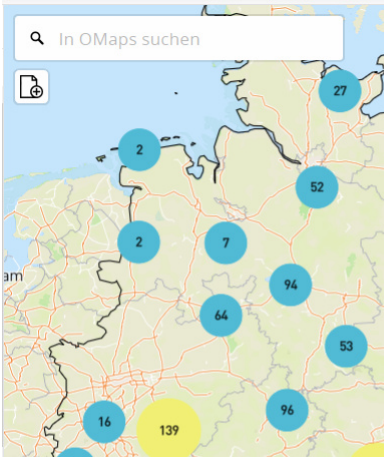

in der folgenden Ansicht

auf

und dann auf

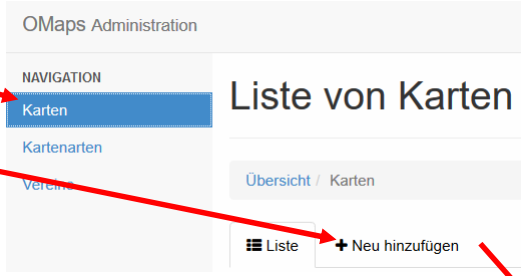

Beim ersten Eintrag muss man sich Registrieren/Anmelden mit Passwort.
Das Passwort benötigt man, wenn man über einen anderen Rechner kommt

Es ist sinnvoll, sofort nach unten zu scrollen, um zu sehen, ob bei

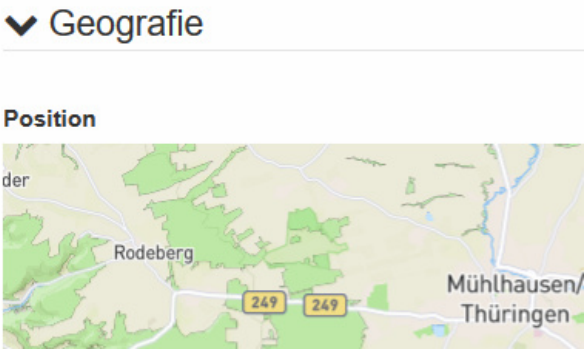

dieses Kartenbild angeboten wird, sonst macht man seine Einträge umsonst - das passiert manchmal.

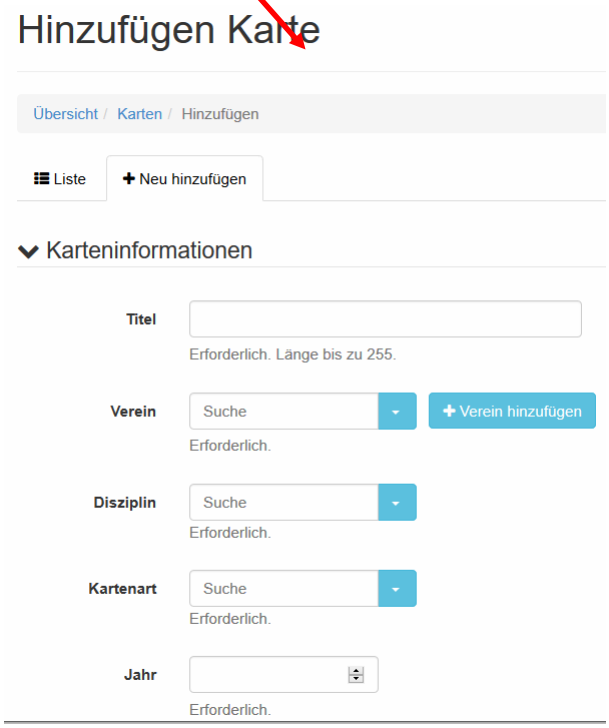

Verein – erste Anschläge -> Suchpfeil -> öffnet sich die Liste eingetragener Vereine
diese Funktion ist nicht optimal.
Wenn man auf diesem Pfad gekommen ist, sieht man nur einen kleinen Abschnitt der Liste, kann aber nicht durchscollen; jetzt den Verein hinzuzufügen ist falsch, weil er dann mehrmals angelegt ist.
Sollte er in der aufpoppenden kurzen Liste nicht angezeigt werden, geht man zurück zur Administrationsansicht -> Vereine und erhält mit wenigen Anschlägen + Aktualisieren

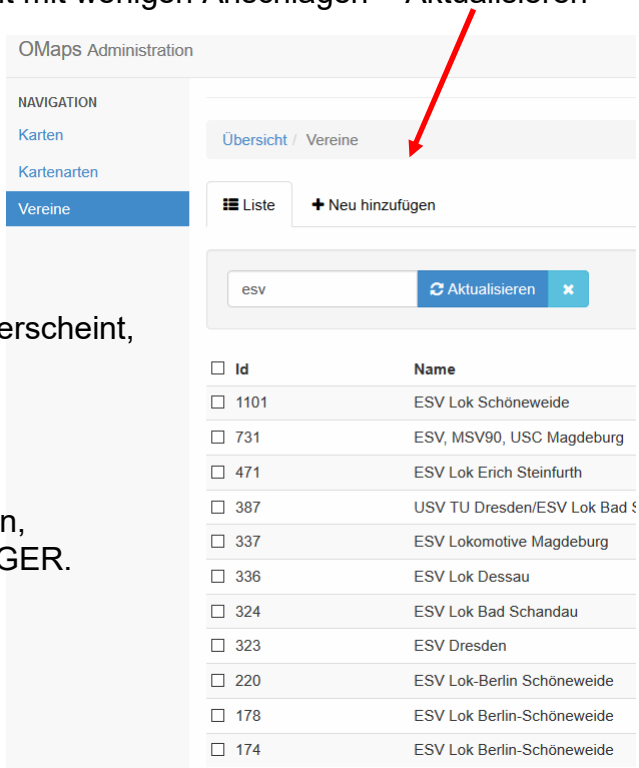

Hier sieht man z.B., dass ich den ESV mehrmals und auch in unterschiedlicher Schreibweise eingetragen habe;
das sollte man vermeiden.
Leider kann man auch hier nicht scrollen.

Wenn der Verein in der ersten Teilliste nicht erscheint, wählt man

und kann sich durch die Gesamtübersicht mit über 30 Seiten mit je 20 Vereinen arbeiten, etliche mehrfach; 600 Vereine gibt's nicht in GER.

Man sollte also einigermaßen genau wissen, wie der Verein heißt.

Disziplin und Kartenart wählt man mit

Jahr = (geplantes) Fertigstellungsjahr wird geschrieben – z.B 2023

M + Ä Hinweise beachten

Geographie – sollte sich die mapbox nicht geöffnet haben, muss man neu starten; ansonsten arbeitet man sich mit – und + und Verschieben zur gewünschten Position und setzt mit Doppelklick eine Landmarke – kann auch verschoben werden

Bilder kann man einfügen, insbesondere eine Lageskizze, weil diese dann beim Recherchieren einer Karte bei Verwendung des mit angezeigt wird

Kontakt-Mail sollte man ausfüllen, um eine Kommunikation zu ermöglichen

Karte veröffentlichen muss man anhaken

Speichern schließt den Vorgang ab; der Eintrag erscheint dann mit einiger Verzögerung – etwa ein Tag – in der Übersicht.

Red. mfrenzel1@gmx.net